



Lanzamiento

Acto de Lanzamiento del Plan Estratégico de Capital

El día 22 de septiembre de 2022 a las 09:00 horas, en la sala auditorium del Teatro del Bicentenario, en presencia de autoridades provinciales, municipales y miembros de la comunidad, se celebró el acto de lanzamiento del Plan Estratégico de Capital (PEC).



El mismo, inició con la presentación de un video resumen del trabajo de diagnóstico de Capital realizado hasta el momento.

La apertura y bienvenida a los presentes estuvo a cargo de la Sra. Presidenta del Consejo para la Planificación Estratégica de San Juan (CoPESJ), Lic. Graciela Martín, quien explicó en líneas generales el Proceso de Planificación Estratégica Provincial, el abordaje y alineamiento de los Planes Estratégicos de Desarrollo Local a la estrategia provincial y como el Plan Estratégico de Capital (PEC) se inserta dentro del proceso.

Seguidamente, la Sra. Vicesecretaria General Primera de la Unión Iberoamericana de Municipalistas (UIM), Dra. María García Pizarro, se refirió a la planificación estratégica basada en la construcción colectiva como una nueva manera de gobernar acorde a una ciudadanía participativa.



Luego, tomó la palabra la Sra. Ministra de Hacienda y Finanzas de la Provincia de San Juan, CPN Marisa López, quien resaltó la importancia de la participación ciudadana desde una óptica solidaria.

Finalmente tomó la palabra el Sr. Intendente de Capital, Dr. Emilio Baistrocchi, quien agradeció el compromiso y la participación de los presentes y resaltó la importancia de continuar sosteniendo los espacios de participación y la búsqueda de consensos para pensar el futuro de la ciudad.

Conformaron también la mesa de autoridades, el Sr. Presidente del honorable Concejo Deliberante de Capital, Arq. Ariel Palma, y la Sra. Tesorera de la Asociación Civil Unión Vecinal Barrio Smata, Dña. Rosa Blanco, en representación de las vecinas y vecinos de Capital.



Una vez finalizado el acto de lanzamiento del Plan Estratégico de Capital, se invitó a los participantes a dirigirse al Centro Cultural Estación San Martín para dar inicio a la jornada de trabajo.

Trabajo Grupal por Eje Estratégico

Esta instancia se llevó a cabo mediante cuatro grupos simultáneos de trabajo, uno por cada eje estratégico:

- ✓ Territorio
- ✓ Ambiente
- ✓ Sociedad
- ✓ Economía

Se establecieron como objetivos para cada grupo de trabajo:

- ✓ Presentar y validar las claves de diagnóstico correspondientes a cada uno de los ejes estratégicos que estructuran el marco del Plan Estratégico de Capital.
- ✓ Identificar los principales desafíos vinculados a las temáticas de cada eje estratégico.
- ✓ Recoger aportes para la construcción de la visión departamental.

A continuación, se relata el desarrollo de los grupos de trabajo y se exponen los resultados derivados del proceso de participación.

Eje Territorio

Participantes

Participaron de este grupo de trabajo las siguientes personas:

- ✓ Agustín Prado - Secretario Administrativo del Pro
- ✓ Ariel Molina - Presidente de la Unión Vecinal del Barrio Costa Canal
- ✓ Ariel Palma - Presidente del Honorable Concejo Deliberante de Capital
- ✓ Cristian Hernández - Secretario de Planificación Urbana de la Municipalidad de Capital
- ✓ Ernestina Muñoz - Sudirectora de Prensa de la Municipalidad de Capital
- ✓ Esperanza Megías - Referente del Barrio Chacabuco
- ✓ Fabián Juárez - Concejal de Capital
- ✓ Fátima Puigdengolas - Subdirectora de Planeamiento de la Municipalidad de la Capital
- ✓ Gerardo Cáceres - Concejal de Capital
- ✓ Graciela Stiglitz - Interventora del Barrio Del Bono
- ✓ Guillermo Mascladri - Licenciado en Gestión de Políticas Públicas, Referente del Bloque Bloquista
- ✓ Jaquelina Cueli - Directora de la Dirección de Planeamiento y Desarrollo Urbano (DPDU) de la Provincia de San Juan
- ✓ Jéscica Grigolo - Secretaria de la Municipalidad de Capital
- ✓ Juan Bongiovani - Presidente de la Unión Vecinal del Barrio Santa Teresita
- ✓ Juan Sansó - Concejal de Capital
- ✓ Marcela Cuello - Jefa del Departamento de Planeamiento de la DPDU
- ✓ María Olmedo - Arquitecta Máster en Accesibilidad
- ✓ Marisol Vedia - Arquitecta de la Facultad de Arquitectura, Urbanismo y Diseño (FAUD) de la Universidad Nacional de San Juan (UNSJ)
- ✓ Martín Vega - Director del ECO de la Municipalidad de Capital
- ✓ Nicasio Fernández - Auxiliar Administrativo del Colegio Público de Corredores Inmobiliarios de San Juan
- ✓ Pedro Riveros - Referente de la Unión Vecinal del Barrio Yupanqui
- ✓ Sebastián Moya - Empresario industrial/ gastronómico
- ✓ Sofía Zabaleta - Arquitecta del equipo técnico de la Dirección de Tránsito y Transporte de la Provincia de San Juan

La coordinación estuvo a cargo de la Lic. Sofía Porolli, miembro del equipo técnico del Consejo para la Planificación Estratégica de San Juan (CoPESJ), y del Sr. Mariano Graffigna, Secretario de Cultura, Turismo y Educación de la Municipalidad de Capital.

Secuencia de la reunión

El trabajo grupal comenzó con una instancia de autopresentación de los participantes. Seguidamente, la Lic. Sofía Porolli procedió a explicar las etapas del proceso de planificación estratégica de Capital, la metodología de trabajo y objetivos de la jornada.

Además, presentó a los participantes la página web del Plan Estratégico de Capital en la cual se puede consultar y descargar la documentación vinculada al mismo y realizar aportes de manera virtual: <https://municipiosanjuan.gob.ar/pecsj>.

A continuación, procedió a presentar las claves de diagnóstico vinculadas al eje de Territorio:

Usos del suelo: Principal nodo socioeconómico de la provincia, que requiere de la consolidación del ordenamiento territorial y los procesos de regularización dominial como instrumentos que posibiliten el desarrollo del departamento.

Red vial: Infraestructura vial con elevado nivel de pavimentación, que presenta necesidad de proyección de nuevas trazas que mejoren flujo vehicular.

Sistema de transporte público: Transporte público en proceso de reestructuración que precisa atender desafíos vinculados a la correcta implementación y adaptación al sistema.

Servicios básicos: Servicios públicos con elevado nivel de cobertura en todas sus localidades, que requieren de mejoras en relación a la calidad.

Parque edilicio: Parque edilicio consolidado como área residencial, que presenta necesidades de ampliación.



Seguidamente, se abrió un espacio de diálogo sobre los contenidos presentados, invitando a los participantes a realizar aportes sobre los mismos. A continuación, se detallan los aportes realizados:

- ✓ Se debatió acerca de la importancia de tratar las temáticas referidas a la red vial y transporte público como un solo eje, denominado red de movilidad.
- ✓ Se destacó la necesidad de incorporar estadísticas y datos en el diagnóstico en relación a la accesibilidad en espacios públicos, espacios verdes, y otros sectores de la Capital.
- ✓ Se consultó acerca de la fuente de los datos de energía eléctrica, llamando la atención la cantidad de usuarios residenciales en el departamento.

Una vez finalizada esta primera instancia de trabajo grupal, el Sr. Mariano Graffigna, coordinador municipal del Eje Territorio, realizó la presentación de los desafíos vinculados a las temáticas previamente abordadas, identificados en el taller de diagnóstico celebrado el pasado 8 de septiembre de 2022.



La presentación se realizó través de un mural digital en el cual se encontraban precargados los desafíos identificados en el taller de diagnóstico.



Mural digital del Eje Territorio precargado con los desafíos identificados en el Taller de Diagnóstico.

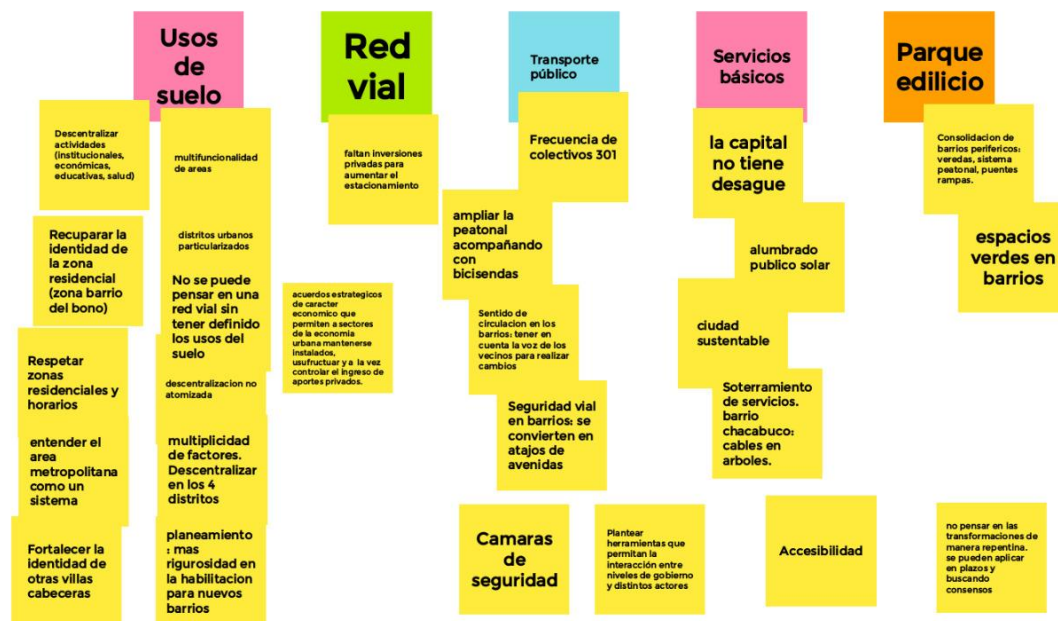
Seguidamente se abrió un segundo espacio de diálogo, en el cual se invitó a los participantes a validar los contenidos presentados y realizar aportes para la identificación nuevos desafíos, los cuales se fueron incorporando al mural digital. A continuación, se detallan algunos de los aspectos que más se destacaron:

- ✓ Se realizó un amplio debate relacionado a la temática de usos de suelo, habiendo consenso sobre la importancia y la necesidad de trabajar en la zonificación de Capital y analizar el ordenamiento territorial junto a los departamentos que rodean la ciudad.
- ✓ Asimismo, se señaló la importancia de avanzar en la regulación de los usos del suelo teniendo en cuenta otras temáticas, como educación, salud, entre otras.
- ✓ Con relación a la zonificación de Capital, se conversó también acerca de la descentralización de actividades en las distintas localidades del departamento.
- ✓ En cuanto a la red vial y transporte público, se analizaron y debatieron algunas alternativas, considerando pertinente hablar de red de movilidad en el área metropolitana de la provincia. Entre los desafíos conversados, se destacó la implementación por etapas de algunas alternativas para mejorar el flujo vehicular y promover el uso alternativo de medios de transporte, como por ejemplo la ampliación de la red peatonal en la ciudad junto a la incorporación de bicisendas.

A continuación, se detallan los contenidos presentados y los nuevos aportes realizados, los cuales están identificados en la siguiente tabla con color naranja.

Identificación de Desafíos - Eje Territorio - Mural Digital

Tema	Aportes
Usos de suelo	Multifuncionalidad de los usos del suelo.
	Emplazamiento de actividades (Ejemplo: escuelas, gastronómicos, etc).
	Ampliación de los lugares de estacionamientos en el centro.
	Aplicación de horarios diferenciados para cada actividad (Ejemplo: laborales, comercio).
	Descentralizar actividades (institucionales, económicas, educativas, salud).
	Recuperar la identidad de la zona residencial (zona Barrio del Bono).
	Respetar zonas residenciales y horarios.
	Entender el área metropolitana como un sistema.
	Fortalecer la identidad de otras villas cabeceras.
	Distritos urbanos particularizados.
	Multiplicidad de factores: tenerlos en cuenta para descentralizar en los 4 distritos.
	Planeamiento: más rigurosidad en la habilitación para nuevos barrios.
	Descentralización no atomizada.
	Acuerdos estratégicos de carácter económico que permiten a sectores de la economía urbana mantenerse instalados, usufructuar y a la vez controlar el ingreso de aportes privados.
Red vial	Ampliación de los lugares de estacionamientos en el centro.
	Plan de movilidad integral (red vial, ciclovía, transporte, ordenamiento territorial).
	No se puede pensar en una red vial sin tener definido los usos del suelo.
	Faltan inversiones privadas para aumentar el estacionamiento.
	Ampliar la peatonal y acompañar con bicisendas.
	Sentido de circulación en los barrios: tener en cuenta la voz de los vecinos para realizar cambios.
Seguridad vial en barrios: se convierten en atajos de avenidas.	
Transporte público	Promoción del transporte público como medio para acceder a la ciudad.
	Concientización en usos de medios de transporte alternativos.
	Aumentar la frecuencia de colectivos.
Servicios básicos	Postaciones normalizadas por los proveedores de servicios básicos.
	Soterramiento de servicios.
	Mejora y eficiencia de los servicios.
	Internet gratuito en plazas (Plazas Smart) en toda la ciudad.
	Mejora de la conectividad de internet.
La Capital no cuenta con desagües.	
Parque edilicio	Densificación de la ciudad.
	Mencionar al parque edilicio, el cual incluye al parque habitacional.
	Consolidación de barrios periféricos: veredas, sistema peatonal, puentes, rampas.
	Espacios verdes en barrios.



Mural digital del Eje Territorio con los nuevos desafíos identificados durante la jornada.

Cabe señalar que, además, se recibieron aportes por escrito a través del formulario entregado para tal fin. A continuación, se detallan los aportes realizados por esta vía.

Aportes de Diagnóstico - Eje Territorio - Formulario Impreso

Tema	Aportes
Usos de suelo	Reconsideración de áreas residenciales (usos de suelo) con interacción y control de la DPDU.
	Zonificación comercial, reglas claras para todos para lograr inversiones.
	Mejoramiento de la parada de colectivos.
Transporte público	Red Tulum: que sean más seguidas las unidades. Las paradas están muy distanciadas y sería bueno contar con más frecuencia los días domingos.
	Debería abordarse como un sistema de movilidad.
	Mejorar el alumbrado público de la plaza del Santo de Capital.
Red vial	Sería importante trabajar en conjunto en la planificación de bicisendas (movilidad) y las estaciones de transbordo.
	Mejorar y ampliar el estacionamiento mediante inversiones privadas.
	Soterramiento de cables.
Servicios básicos	Limpieza de la ciudad y seguridad.
	Veredas, alumbrado público y cámaras de seguridad en Barrio R. Chacabuco.
	Inversiones en fibra óptica y antenas para mayor conectividad.
Accesibilidad	Incorporar tema de accesibilidad en el diagnóstico.
	Construcción del sistema peatonal en barrios periféricos y plazas de la ciudad.
Comercio ¹	Que se reduzcan los revendedores.

1 Aportes realizados en el grupo de Territorio, pero vinculados al eje de Economía.

Asimismo, dicho formulario incluía un espacio para la identificación de actores, instituciones o sectores de referencia que consideraran importante invitar a participar durante el proceso. A continuación, se detallan los aportes realizados por esta vía.

Identificación de Referentes - Eje Territorio - Formulario Impreso

Tema	Sector / Institución	Nombre y Apellido
-	Barrio Chacabuco	Malva Zárate
-	Bloque Bloquista	Guillermo
-	Interredes	Carolina Castro

Una vez finalizada esta segunda instancia de trabajo grupal, se invitó a los participantes a realizar aportes para la construcción de la Visión Departamental a través del formulario impreso entregado para tal fin. A continuación, se detallan los aportes realizados por esta vía.

Aportes de Visión - Eje Territorio - Formulario Impreso

¿Cómo le gustaría que sea el departamento Capital en el futuro?
Ciudad ágil y vivible.
Un San Juan moderno.
Una ciudad integradora, que comprenda los diferentes usos integrados con armonía, respetando al vecino e incentivando el crecimiento comercial, turístico y cultural.
Smartcity.
Ciudad con ciudadanos.
Una ciudad con sus espacios públicos con la infraestructura necesaria para su uso y disfrute.
Municipio homogéneo.
Me gustaría verla como un lugar moderno, accesible y recibiendo en armonía a los demás departamentos.
Capital moderna e inclusiva.
Quiero una Capital a la que todos quieran venir y sentirse cómodos, donde todos quieran vivir y que sientan que pueden crecer.

Cabe señalar que, además de las frases anteriormente detalladas, se solicitó a los participantes que expresaran ¿Cómo le gustaría que sea el departamento Capital en el futuro? a través de 3 palabras / conceptos los cuales fueron procesados para la construcción de la nube de palabras que se presentó en el cierre de la jornada.

Finalmente, se procedió a presentar los próximos pasos en el marco del proceso de elaboración del Plan Estratégico de Capital y los canales de comunicación permanentes vinculados al mismo:

<https://municipiosanjuan.gob.ar/pecsj>
aportes@municipiosanjuan.gob.ar
www.planestrategico.sanjuan.gob.ar

Eje Ambiente

Participantes

Participaron de este grupo de trabajo las siguientes personas:

- ✓ Alfredo Carrizo - Representante del Juzgado de Faltas de la Municipalidad de Capital
- ✓ Alí Mattar - Representante de Juntas Departamentales
- ✓ Eduardo Savastano - Representante del Sector Privado
- ✓ Francisca Font - Presidente del Consorcio San Martín
- ✓ Gabriela Gómez - Representante del Barrio Sarassa y Profesora de Danzas Españolas
- ✓ Gregorio Luis Rambolá - Secretario del Concejo Deliberante de Capital
- ✓ Horacio Carrizo - Abogado
- ✓ Horacio Hernández - Representante del Juzgado de Faltas de la Municipalidad de Capital
- ✓ Irene Romera - Concejala de Capital
- ✓ Jorge Lucio Rodríguez - Representante del Centro Vecinal Eugenio Mallea en Concepción
- ✓ Lisandro Prato - Miembro del equipo de la Dirección de Comunidades de la Municipalidad de Capital
- ✓ Lucio Gómez - Ingeniero Agrónomo
- ✓ María Inés Tobares - Secretaria del Concejo Deliberante de Capital
- ✓ Marilú Garcés - Representante de la Fundación Patitas Sin Hogar
- ✓ Natalia Segurado - Directora del Museo de la Historia Urbana
- ✓ Romina Sales - Docente Investigadora de la Facultad de Arquitectura, Urbanismo y Diseño (FAUD) de la Universidad Nacional de San Juan (UNSJ)
- ✓ Roxana Belén Ramírez - Representante del Triunvirato Normalizador de Villa Fausto Carrizo

La coordinación estuvo a cargo de la Lic. Macarena Murgic, miembro del equipo técnico del Consejo para la Planificación Estratégica de San Juan (CoPESJ), y del Sr. Darío Molina, Secretario de Ambiente y Servicios de la Municipalidad de Capital.

Secuencia de la reunión

El trabajo grupal comenzó con una instancia de autopresentación de los participantes. Seguidamente, la Lic. Macarena Murgic procedió a explicar las etapas del proceso de planificación estratégica de Capital, la metodología de trabajo y objetivos de la jornada.

Además, presentó a los participantes la página web del Plan Estratégico de Capital en la cual se puede consultar y descargar la documentación vinculada al mismo y realizar aportes de manera virtual: <https://municipiosanjuan.gob.ar/pecsj>.

A continuación, procedió a presentar las claves de diagnóstico vinculadas al eje de Ambiente:

Espacios verdes: Importante disponibilidad de espacios verdes en todo el territorio, que funcionan como herramientas para la promoción de la salud, educación, recreación y esparcimiento de la comunidad.

Iniciativas para la sostenibilidad ambiental: Múltiples iniciativas vinculadas a la generación de un departamento sostenible y en pos de generar en la comunidad un compromiso ambiental.



Seguidamente, se abrió un espacio de diálogo sobre los contenidos presentados, invitando a los participantes a realizar aportes sobre los mismos. A continuación, se detallan los aportes realizados:

- ✓ Se mencionó la importancia de incorporar información sobre tracción a sangre. Para ello se sugirió consultar ordenanza municipal que regula este tipo de transporte.
- ✓ Se debatió acerca de la necesidad de contar con datos oficiales sobre temas como la contaminación ambiental en sus distintas aristas, como así también con un censo de animales callejeros.

Una vez finalizada esta primera instancia de trabajo grupal, el Sr. Darío Molina, coordinador municipal del Eje Ambiente, realizó la presentación de los desafíos vinculados a las temáticas previamente abordadas, identificados en el taller de diagnóstico celebrado el pasado 8 de septiembre de 2022.



La presentación se realizó través de un mural digital en el cual se encontraban precargados los desafíos identificados en el taller de diagnóstico.



Mural digital del Eje Ambiente precargado con los desafíos identificados en el Taller de Diagnóstico.

Seguidamente se abrió un segundo espacio de diálogo, en el cual se invitó a los participantes a validar los contenidos presentados y realizar aportes para la identificación nuevos desafíos, los cuales se fueron incorporando al mural digital. A continuación, se detallan algunos de los aspectos que más se destacaron:

- ✓ Se resaltó la importancia de aumentar las campañas de zoonosis dentro de todo el territorio Capitalino. Para ello se debatió la necesidad de contar con datos actualizados sobre la población de animales callejeros que permita optimizar las políticas de esterilizaciones y vacunaciones existentes. En este sentido, se hizo hincapié en que se debe trabajar en la instalación de una política de esterilización de los perros machos.
- ✓ Se señaló la relevancia de trabajar en línea con el Eje de Territorio para la zonificación con una base ambiental, que considere la contaminación sonora a la hora de ordenar el territorio.
- ✓ Hubo consenso respecto a la importancia de trabajar con la población para el cuidado de los espacios verdes y el arbolado, haciendo foco no sólo en los nuevos espacios verdes que se creen, sino también en aquellos que ya existen.
- ✓ Vinculado a lo anterior, se indicó que trabajar en la gestión del riego de estos espacios es un desafío permanente, destacándose además la necesidad de trabajar articuladamente con los frentistas para la gestión del arbolado público.
- ✓ Se puso en consideración la importancia de promover el uso domiciliario de energías renovables y de fomentar el uso de las mismas para la iluminación de los distintos espacios públicos de la provincia.
- ✓ Se acordó que resulta fundamental trabajar de forma transversal entre el sector público y privado en todos los temas vinculados al cuidado y protección del ambiente.

A continuación, se detallan los contenidos presentados y los nuevos aportes realizados, los cuales están identificados en la siguiente tabla con color naranja.

Identificación de Desafíos - Eje Ambiente - Mural digital

Tema	Aportes
Espacios verdes	Acciones concretas sobre el arbolado.
	Regularización legal clara sobre la gestión del arbolado.
	Gestión de riego para el arbolado.
	Asociación para la gestión del arbolado entre municipios.
	Selección de especies para reforestar.
	Mejoramiento de accesibilidad en Plazas Laprida y Aberastain.
	Equipamiento con eje en la accesibilidad para personas con diferentes discapacidades.
	Inclusión para todos los temas de accesibilidad en espacios públicos.
	Rampas para la zona centro.
	Diagnóstico de accesibilidad de espacios verdes de toda la Capital.
	Campañas municipales para el riego y cuidado del arbolado público por la comunidad.
	Gestión del arbolado añejo (riego).
	Compromiso ciudadano para el riego del arbolado público.
	Construcción de nuevos espacios verdes con criterios de riego planificados.
Responsabilidad ciudadana sobre el arbolado.	

	Creación de nuevos pulmones verdes dentro de los barrios (aprovechamiento de terrenos baldíos).
	Cálculo de costos de mantenimiento de espacios verdes.
	Analizar la impermeabilización de acequias que no permiten el riego de los árboles.
	Enrejamiento de plazas para el cuidado.
Sostenibilidad ambiental	Educación y compromiso ciudadano.
	Comunicación y difusión.
	Educación vinculada a la esterilización de mascotas.
	Clasificación en origen: promoción y concientización.
	Uso y clasificación de residuos verdes.
	Sistemas de anticoncepción animal.
	Campañas de castración para el perro macho.
	Trabajo con otros municipios para temas de zoonosis.
	Necesidad de aumentar las castraciones.
	Terrenos baldíos como focos infecciosos.
	Promoción de disminuir el uso de combustibles fósiles.
	Zonificación con base ambiental.
	Reutilización de aguas grises.
	Construir el camino hacia una ciudad sustentable.
	Promoción del uso de energía solar de uso domiciliario (ejemplo: Barrio San Martín).
	Vinculación entre municipios para cuestiones de sostenibilidad.
	Vinculación público - privado para iniciativas de gestión ambiental.
	Vinculación de la zonificación y la contaminación auditiva.
	Falta información sobre consumo y uso del agua.
	Censo de población de perros y gatos callejeros.
Cálculo de la calidad de la basura.	
Cálculo de cobertura de gestión de residuos según frecuencia y cobertura.	
Vinculación de la zonificación y la contaminación auditiva.	
Importancia de contar con datos de contaminación visual, lumínica, sonora y polución.	
Otros	Transitabilidad entre barrios y distritos. ²
	Legislaciones sobre terrenos baldíos y propiedades desocupadas para fomentar la habitabilidad de la ciudad. ³
	Plan de riesgos. ⁴
	Digesto. ⁵

2 Aporte realizado en el grupo de Ambiente, pero vinculado al eje de Territorio.

3 Aporte realizado en el grupo de Ambiente, pero vinculado al eje de Territorio.

4 Aporte realizado en el grupo de Ambiente, pero vinculado al eje de Sociedad.

5 Aporte realizado en el grupo de Ambiente, pero vinculado al eje de Sociedad.



Mural digital del Eje Ambiente con los nuevos desafíos identificados durante la jornada.

Cabe señalar que, además, se recibieron aportes por escrito a través del formulario entregado para tal fin. A continuación, se detallan los aportes realizados por esta vía.

Aportes de Diagnóstico - Eje Ambiente - Formulario Impreso

Tema	Aportes
Ambiente	Ante cualquier problemática ambiental existente resultaría necesario contar con un programa integral de recopilación de datos actualizados relacionados con la temática.
	Educar al ciudadano en relación al cuidado y sostenimiento del medioambiente, mediante campañas de comunicación y participación ciudadana.
	Es necesario contar con estadísticas relativas a la contaminación en el aire, zoonosis, ruido y sobre el arbolado privado.
Energías renovables	Aplicar energías limpias. En el consorcio San Martín se elaboró un proyecto sobre aplicar energía solar para satisfacer el mantenimiento de la torre tanque y espacios verdes.
	Estimulo de autos híbridos.
	Iluminación de espacios públicos con energía solar.
Espacios verdes	Mejor distribución de agua para riego de espacios verdes.
	Pulmones verdes en cada villa o barrio de la Capital
	Considerar los Bulevares como espacios verdes.
	Arbolados que no provoquen alergias y problemas de salud (reforestación). Capacitación del personal.
Huertas	No hay lugares municipales demostrativos. Se propuso que se construyeran huertas y jardines demostrativos en vivero municipal. Modelos para las nuevas familias.

Regulación legal	Arbolado.
	Digesto.
	Catástrofe - Contingencia.
Terrenos baldíos	Impuesto al terreno improductivo.
Zoonosis	Anticoncepción de animales con pastillas o inyecciones hasta que se realice la cirugía de esterilización.
	Hacer una buena campaña de castración del perro macho.
	No tracción a sangre en Capital.
	Censo de animales en el espacio público.
Planificación	Diagnóstico y planificación: Está bien, pero, hay que ir a las acciones. Comenzar con obras o hechos concretos para los primeros pasos, que nos conduzcan al fin propuesto. Una pequeña obra es más eficaz que bibliotecas llenas de planes.
RSU	Promover la separación de residuos.
	Análisis de cobertura y frecuencia.
	Separación en origen.
	Rediseñar los contenedores receptores de residuos y colocarlos distribuidos de forma que sean accesibles caminando para los vecinos.
	Separación de residuos: puntos de depósito insuficientes.

Asimismo, dicho formulario incluía un espacio para la identificación de actores, instituciones o sectores de referencia que consideraran importante invitar a participar durante el proceso. A continuación, se detallan los aportes realizados por esta vía.

Identificación de Referentes - Eje Ambiente - Formulario Impreso

Tema	Sector / Institución	Nombre y Apellido
Ambiente	Eco Club	Raúl Bustamante (Presidente)
Ambiente	Encuestadoras o consultoras privadas	
Arbolado y espacios verdes	UNSJ - Instituto de Investigación (INEAA), FAUD	
Uniones Vecinales	Más representación de cada unión vecinal para poder participar de todas las mesas	

Una vez finalizada esta segunda instancia de trabajo grupal, se invitó a los participantes a realizar aportes para la construcción de la Visión Departamental a través del formulario impreso entregado para tal fin. A continuación, se detallan los aportes realizados por esta vía.

Aportes de Visión - Eje Ambiente - Formulario Impreso

¿Cómo le gustaría que sea el departamento Capital en el futuro?
Mejorar la salud física y mental intentando eliminar las contaminaciones.
El departamento Capital sea una ciudad amigable, saludable, sustentable y segura.
Ciudad resiliente a los impactos adversos del cambio climático. Ciudad que reduce el impacto ambiental de sus actividades y que promueve modalidades de consumo y producción sostenibles, acordes al territorio.
Queremos que sea sustentable y con conciencia ambiental.
Organizado a través de criterios ambientales que guíen la zonificación y los usos del departamento, teniendo en cuenta, además, aspectos sociales y económicos.
Quiero una ciudad moderna, sustentable e inclusiva.
Una ciudad inclusiva.
Moderna, integrada, segura, saludable y sustentable, para la vida sana y el esparcimiento seguir de sus habitantes.
Una ciudad gobernada desde el eje ambiental como eje transversal de las actividades humanas.
Con más espacios verdes, sin contaminación visual.

Cabe señalar que, además de las frases anteriormente detalladas, se solicitó a los participantes que expresaran ¿Cómo le gustaría que sea el departamento Capital en el futuro? a través de 3 palabras / conceptos los cuales fueron procesados para la construcción de la nube de palabras que se presentó en el cierre de la jornada.

Finalmente, se procedió a presentar los próximos pasos en el marco del proceso de elaboración del Plan Estratégico de Capital y los canales de comunicación permanentes vinculados al mismo:

<https://municipiosanjuan.gob.ar/pecsj>
aportes@municipiosanjuan.gob.ar
www.planestrategico.sanjuan.gob.ar

Eje Sociedad

Participantes

Participaron de este grupo de trabajo las siguientes personas:

- ✓ Andrea Ávila - Coordinadora de Logística de la Dirección de Deportes de la Municipalidad de Capital
- ✓ Albiro Saavedra - Pastor y Vicepresidente del Consejo Pastoral
- ✓ Alejandro Ruffa - Director de Servicios Fúnebres de la Municipalidad de Capital
- ✓ Ángel Carrizo - Pastor y Presidente de la Fundación Mirador
- ✓ Atilio Soria - Policía de San Juan
- ✓ Cintia Roco - Presidente de Triunvirato del Barrio Vargas
- ✓ Claudio Falcón - Coordinador de Escuelas de Iniciación Deportiva de la Municipalidad de Capital

- ✓ Claudio Vera - Director de Cultura y Educación de la Municipalidad de Capital
- ✓ Débora Guardia - Miembro de la Dirección de Comunidades de la Municipalidad de Capital
- ✓ Estela Arredondo - Vicepresidente de la Unión Vecinal del Barrio Comandante Cabot
- ✓ Fabricio Ontiveros - Presidente de la Unión Vecinal del Barrio Arbolito
- ✓ Facundo Valentín - Subdirector de Juventud de la Municipalidad de Capital
- ✓ Federico Ramírez - Presidente de la Unión Vecinal Villa F. Carrasco
- ✓ Fernanda Martínez - Feriante de la Capital
- ✓ Gladys Galleguillo - Promotora Vecinal de Salud
- ✓ Javier Nievas - Presidente de la Unión Vecinal del Barrio La Candelaria
- ✓ Julio Morales - Coordinador de la Unión Vecinal del Barrio Villa Margarita
- ✓ Leticia Beatriz Espinosa - Profesora de Educación Física
- ✓ Luciana Guzmán - Coordinadora de Diversidad de la Municipalidad de Capital
- ✓ Luis Elgueta - Director de Seguridad Comunal de la Municipalidad de Capital
- ✓ María Rosa Garay - Secretaria del Honorable Concejo Deliberante de Capital
- ✓ Miriam Aguilera - Policía de San Juan
- ✓ Mónica Belli - Presidente de la Unión Vecinal del Barrio FUVA
- ✓ Nélide Espejo - Representante del Sanatorio del Barrio La Candelaria
- ✓ Nicolás Bragaño - Profesor de Educación Física de la Dirección de Deportes de la Municipalidad de Capital
- ✓ Romina Genest - Psicóloga y miembro del equipo de la Municipalidad de Capital
- ✓ Rosa Blanco - Tesorera de la Asociación Civil Unión Vecinal Barrio Smata
- ✓ Rosana Molina - Subdirectora de Género de la Municipalidad de Capital
- ✓ Sabino Ruiz - Asesora del Honorable Concejo Deliberante de Capital
- ✓ Sergio González - Concejal de Capital
- ✓ Victoria García - Tesorera de la Asociación Civil Unión Vecinal Barrio Smata
- ✓ Yamila Fernández - Secretaria de la unión Vecinal del Barrio Dorrego

La coordinación estuvo a cargo de la Lic. Eliana Zalazar, miembro del equipo técnico del Consejo para la Planificación Estratégica de San Juan (CoPESJ), y del Dr. Javier Rodríguez, Secretario de Empresas Municipales de la Municipalidad de Capital.

Secuencia de la reunión

El trabajo grupal comenzó con una instancia de autopresentación de los participantes. Seguidamente, la Lic. Eliana Zalazar procedió a explicar las etapas del proceso de planificación estratégica de Capital, la metodología de trabajo y objetivos de la jornada.

Además, presentó a los participantes la página web del Plan Estratégico de Capital en la cual se puede consultar y descargar la documentación vinculada al mismo y realizar aportes de manera virtual: <https://municipiosanjuan.gob.ar/pecsj>.

A continuación, procedió a presentar las claves de diagnóstico vinculadas al eje de Sociedad:

Salud: Amplio sistema de salud, con gran capacidad de atención, gracias a su infraestructura y disponibilidad de especialidades, tanto en el ámbito público como privado.

Integración social: Amplia disponibilidad de herramientas de integración socio-comunitaria para la prevención y atención de problemáticas sociales y la promoción de los derechos de los ciudadanos.

Educación: Sistema educativo amplio y diverso, con oferta en todos los niveles y modalidades que atrae a la mayor masa de alumnado de la provincia, especialmente para el nivel secundario.

Justicia, seguridad y orden público: Núcleo provincial de seguridad y justicia, con dispositivos municipales que contribuyen al orden público de la Capital.

Cultura: Polo artístico cultural de la provincia con alta disponibilidad de espacios y actividades para toda la comunidad.

Deporte: Amplia oferta deportiva como medio de integración e inclusión, basada en la importante infraestructura de clubes e instituciones deportivas.

Gobernabilidad: Municipio de Primera Categoría comprometido con un modelo de gestión basado en la transparencia, la rendición de cuentas y la participación ciudadana.



Una vez finalizada esta primera instancia de trabajo grupal, el Dr. Javier Rodríguez, coordinador municipal del Eje Sociedad, realizó la presentación de los desafíos vinculados a las temáticas previamente abordadas, identificados en el taller de diagnóstico celebrado el pasado 8 de septiembre de 2022.



La presentación se realizó través de un mural digital en el cual se encontraban precargados los desafíos identificados en el taller de diagnóstico.



Mural digital del Eje Sociedad precargado con los desafíos identificados en el Taller de Diagnóstico.

Seguidamente se abrió un segundo espacio de diálogo, en el cual se invitó a los participantes a validar los contenidos presentados y realizar aportes para la identificación nuevos desafíos, los cuales se fueron incorporando al mural digital. A continuación, se detallan algunos de los aspectos que más se destacaron:

- ✓ En lo que respecta a los Centros de Salud, se mencionó la necesidad de contar con consultorios semanales en los barrios, clubes y demás instituciones intermedias para

una cobertura sanitaria integral, como así también la posibilidad de extender los horarios de los mismos con guardias las 24hs.

- ✓ En lo relacionado a la integración social se mencionó la importancia de ayudar más al adulto mayor basado en 4 ejes: centros de salud, transporte, participación ciudadana y empleo.
- ✓ Sumado a lo anterior, se señaló la necesidad de trabajar sobre la inclusión de personas con discapacidad en distintas actividades tales como en las áreas de salud, educación, deporte y cultura.
- ✓ En lo inherente a la seguridad del departamento se mencionó en varias oportunidades la necesidad de crear una institución de defensa civil, integrada por el municipio y los ciudadanos, creando una cadena de colaboración y responsabilidad.
- ✓ Por último, con relación a la temática de gobernabilidad, se mencionó la importancia de crear una red de participación, colaboración, acción y difusión entre el municipio, los referentes barriales y los vecinos para lograr la co-creación de la ciudad que desean.

Seguidamente, los contenidos presentados y los nuevos aportes realizados, se encuentran identificados en la siguiente tabla con color naranja.

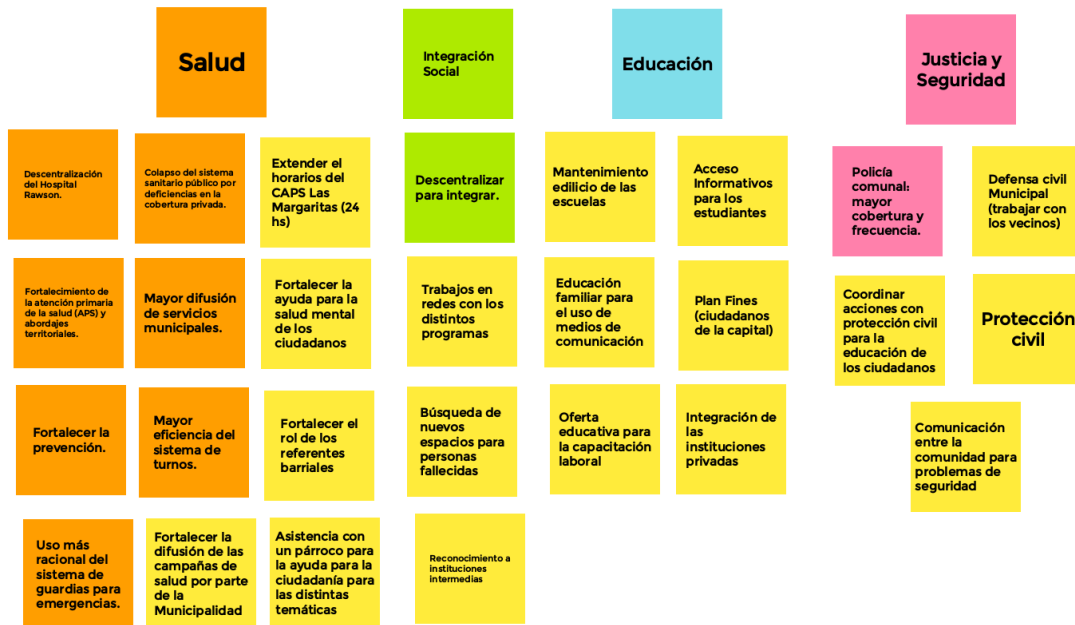
Identificación de Desafíos - Eje Sociedad - Mural Digital

Tema	Aportes
Salud	Descentralización del Hospital Rawson.
	Colapso del sistema sanitario público por deficiencias en la cobertura privada.
	Mayor difusión de servicios municipales.
	Fortalecimiento de la atención primaria de la salud (APS) y abordajes territoriales.
	Mayor eficiencia del sistema de turnos.
	Fortalecer la prevención.
	Uso más racional del sistema de guardias para emergencias.
	Extender el horario del CAPS Las Margaritas (24 hs).
	Fortalecer el rol de los referentes barriales.
	Fortalecer la ayuda para la salud mental de los ciudadanos.
	Fortalecer la difusión de las campañas de salud por parte de la Municipalidad.
Asistencia a los ciudadanos, por parte de un párroco, en distintas temáticas.	
Integración social	Descentralizar para integrar.
	Trabajos en redes con los distintos programas.
	Búsqueda de nuevos espacios para personas fallecidas.
	Reconocimiento a instituciones intermedias.
Educación	Mantenimiento edilicio de las escuelas.
	Acceso informativo para los estudiantes.
	Educación familiar para el uso de medios de comunicación.
	Plan Fines.
	Integración de las instituciones privadas.
	Oferta educativa para la capacitación laboral.

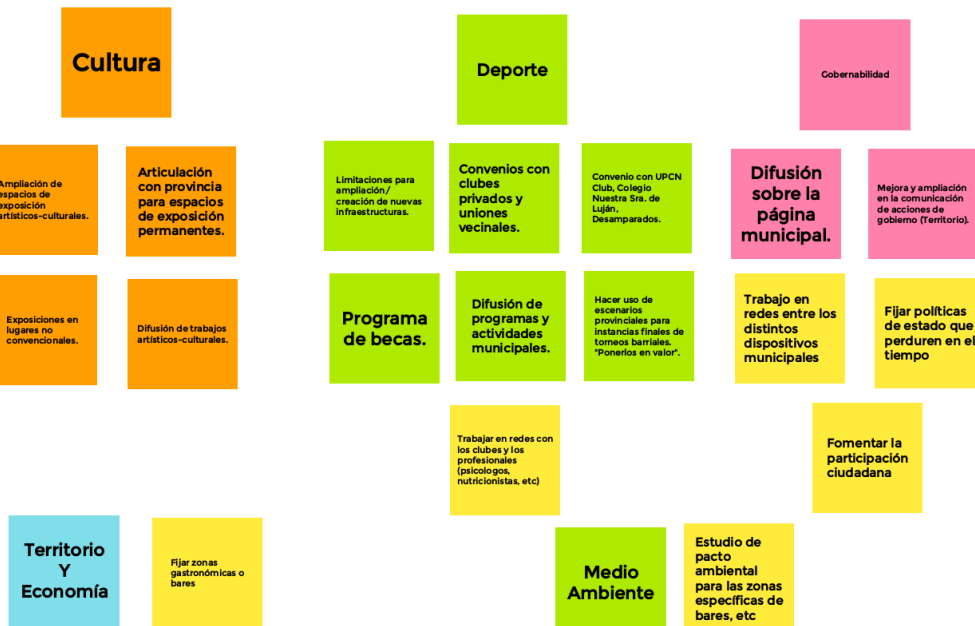
Justicia, seguridad y orden público	Policía comunal: mayor cobertura y frecuencia.
	Defensa Civil Municipal (trabajar con los vecinos).
	Crear una Institución de Protección Civil Municipal.
	Comunicación entre la comunidad para problemas de seguridad.
	Coordinar acciones con protección civil para la educación de los ciudadanos.
Cultura	Ampliación de espacios de exposición artísticos-culturales.
	Articulación con provincia para espacios de exposición permanentes.
	Exposiciones en lugares no convencionales.
	Difusión de trabajos artísticos-culturales.
Deporte	Limitaciones para ampliación/ creación de nuevas infraestructuras.
	Convenios con clubes privados y uniones vecinales.
	Programa de becas.
	Convenio con UPCN Club, Colegio Nuestra Sra. de Luján, Desamparados.
	Difusión de programas y actividades municipales.
	Hacer uso de escenarios provinciales para instancias finales de torneos barriales. "Ponerlos en valor".
Gobernabilidad	Trabajar en redes con los clubes y los profesionales (psicólogos, nutricionistas, etc).
	Difusión sobre la página municipal.
	Mejora y ampliación en la comunicación de acciones de gobierno (Territorio).
	Trabajo en redes entre los distintos dispositivos municipales.
Otros	Fijar políticas de estado que perduren en el tiempo.
	Estudio de impacto ambiental para las zonas específicas de bares. ⁶
	Fijar zonas gastronómicas o de bares. ⁷

6 Aporte realizado en el grupo de Sociedad, pero vinculado al eje de Ambiente.

7 Aporte realizado en el grupo de Sociedad, pero vinculado al eje de Territorio y Economía.



Mural digital del Eje Sociedad con los nuevos desafíos identificados durante la jornada - 1ª parte.



Mural digital del Eje Sociedad con los nuevos desafíos identificados durante la jornada - 2ª parte.

Cabe señalar que, además, se recibieron aportes por escrito a través del formulario entregado para tal fin. A continuación, se detallan los aportes realizados por esta vía.

Aportes de Diagnóstico - Eje Sociedad - Formulario Impreso

Tema	Aportes
Salud	Con respecto a la salud mental, se habló sobre la articulación con centros de salud, clínicas privadas, hospitales para ofrecer charlas, espacios y acompañamiento a las diferentes edades.
	Circuito de profesionales en psicología para contener a la población, especialmente jóvenes.
	Mayor difusión de los servicios de salud brindados por la municipalidad.
	En salud se podría tener a disposición personas y números de contacto de ministros eclesiásticos (pastor - sacerdote) para ayuda espiritual y profesional.
	Hay fundaciones que tienen espacio físico para habilitar un consultorio semanal, para atención de diferentes servicios.
	Servicio pastoral 24 hs.
	Ambulancia con servicios de emergencias.
	Fortalecer los programas de salud.
	En los puestos de salud como por ejemplo en el Barassi incorporar consultorios de diversidad.
Integración social	Guardia permanente en el centro de salud del Barrio Comandante Cabot.
	Contención para nuestros jóvenes.
	Cuidar a los vecinos.
	Ofrecer apoyo y contención en temas importantes que ayuden al acercamiento del vecino, estudiante y empleado.
	En Capital está casi saturado el cementerio, buscar medios alternativos para hacer cremaciones verdes, hidrolisis alcalina o ultracongelación.
	Poca participación de los vecinos.
Educación	Que las distintas áreas puedan participar acercando el municipio a los distintos territorios como: ferias para emprendedores, área de género, juventud, etc.
	Consumo problemático, fortalecer los programas en forma articulada con actividades culturales y deportivas. Talleres.
	Plan Fines.
	Progresar.
	Terminación primaria para adultos.
	Oferta educativa.
	Trabajar en conjunto con los tutores para poder llevar un mejor aprendizaje.
	Potenciar el sistema educativo desde preguntar por qué los jóvenes abandonan sus estudios como sus expectativas de vida a futuro.
	Poder guiar a las personas sobre su vocación, gabinetes para consultas a psicopedagogos, articulación con ferias educativas.
Centros de accesos informativos para adultos mayores y para quienes no posean los recursos para el acceso a la información.	
Clases sobre todo lo que nos concierne (actividades, programas, proyectos municipales).	

	Planificación prioritaria, flexible con los ajustes necesarios en cada tiempo sin bajar el nivel académico.
	Trabajar en conjunto: casa, escuela, instituciones y compromiso social.
	Trabajar en conjunto con educación, deporte, salud y cultura.
	Animación a la lectura como medio de contención para los infantes, con el objetivo de mejorar la comprensión de forma recreativa y de abordajes de problemáticas sociales.
Justicia, seguridad y orden público	Mucha inseguridad.
	Con respecto a la inseguridad, nos prometieron que la policía comunal iba a tener más presencia en el barrio y sus alrededores ya que asaltan y se escoden en la cancha del Club Árbol Verde que tiene abierto el portón en forma permanente.
	Queremos las cámaras domiciliarias.
Cultura	Programa Cine de Barrio.
	Programa Historia Barrial.
	Programa Barrios con Identidad.
	Programa Patrimonio de la Ciudad.
	Muy importante y la unión vecinal a disposición.
Deporte	Tenemos el Club Árbol Verde.
	La dirección de deporte ya realizó un curso y se podría realizar un segundo nivel para enseñar a adultos mayores a utilizar el celular y las redes sociales.
Gobernabilidad	Comunicar todo, lo de todas las áreas por igual, de forma integral.
	Mejoramiento en la comunicación gubernamental. Ejemplo: coordinación de organismos.
	Que los recursos se apliquen a la sociedad donde el Estado intervenga, ya que es una decisión política de estado en la provincia.

Asimismo, dicho formulario incluía un espacio para la identificación de actores, instituciones o sectores de referencia que consideraran importante invitar a participar durante el proceso. A continuación, se detallan los aportes realizados por esta vía.

Identificación de Referentes - Eje Sociedad - Formulario Impreso

Tema	Sector / Institución	Nombre y Apellido
Asistencia de salud	Consejo Pastorales	Ángel Carrizo
Ciudad amigable con el adulto mayo	Municipalidad - Dirección de Salud	Dra. Nancy
Trabajo con discapacidad	Docente	Agostina Tinto
Seguridad	Concepción triunvirato	Espejo Nélida

Una vez finalizada esta segunda instancia de trabajo grupal, se invitó a los participantes a realizar aportes para la construcción de la Visión Departamental a través del formulario impreso entregado para tal fin. A continuación, se detallan los aportes realizados por esta vía.

Aportes de Visión - Eje Sociedad - Formulario Impreso

¿Cómo le gustaría que sea el departamento Capital en el futuro?
Una Capital más participativa.
Una Capital unida, segura y divertida.
Una Capital de fácil acceso, limpia, que albergue a todos de la mejor manera.
Una ciudad próspera de oportunidades.
Una ciudad equitativa.
Una ciudad más limpia.
Una Capital moderna acorde a su población, saludable y que perdure en el tiempo.
Quiero una ciudad ordenada, participativa, limpia, segura para toda la comunidad.
En solidaridad y compromiso por nuestro pueblo.
Capital "Orgullo Sanjuanino".
Una Capital más unida.
Ocupado en mejorar la calidad de vida de los ciudadanos (infraestructura, entretenimiento, salud, seguridad, servicios, políticos ambientales, oferta para el crecimiento económico cultural y educativo.
Sociedad más inclusiva.
Una Capital más unida.

Cabe señalar que, además de las frases anteriormente detalladas, se solicitó a los participantes que expresaran ¿Cómo le gustaría que sea el departamento Capital en el futuro? a través de 3 palabras / conceptos los cuales fueron procesados para la construcción de la nube de palabras que se presentó en el cierre de la jornada.

Finalmente, se procedió a presentar los próximos pasos en el marco del proceso de elaboración del Plan Estratégico de Capital y los canales de comunicación permanentes vinculados al mismo:

<https://municipiosanjuan.gob.ar/pecsj>
aportes@municipiosanjuan.gob.ar
www.planestrategico.sanjuan.gob.ar

Eje Economía

Participantes

Participaron de este grupo de trabajo las siguientes personas:

- ✓ Alejandro Moreno - Presidente de la Cámara de Empresas de Tecnología y Comunicaciones de San Juan (CASETIC), Empresario y Emprendedor de Tecnología
- ✓ Alejandro Rojas - Subdirector de Comercio de la Municipalidad de Capital
- ✓ Carlos Iramain - Representante de Comerciantes Unidos
- ✓ Emiliano Aciar - Representante de la Unión de Trabajadores y Trabajadoras de la Economía Popular
- ✓ Felipe Molina Rojo - Abogado
- ✓ Germán Leiva - Contador Público

- ✓ Jorge Godoy - Concejal de Capital
- ✓ Jorge Vila - Auxiliar del Honorable Concejo Deliberante de Capital
- ✓ Luciana Cricco Navas - Abogada y Asesora de Intendencia de la Municipalidad de Capital
- ✓ Marcelo Vargas - Representante de la Federación Económica de San Juan
- ✓ Mariano Domínguez - Concejal de Capital
- ✓ Martín Mallea - Director de Empleo y Desarrollo Productivo de la Municipalidad de Capital
- ✓ Mirta Ormeño - Concejal de Capital
- ✓ Natalia Gutiérrez - Directora del Bloque Actuar
- ✓ Rogelio Cerdera - Director de Comercio de la Municipalidad de Capital
- ✓ Sebastián Rivero - Concejal de Capital
- ✓ Sol Camacho - Concejala de Capital

La coordinación estuvo a cargo de la Lic. Magdalena Ghiotti, miembro del equipo técnico del Consejo para la Planificación Estratégica de San Juan (CoPESJ), y del CPN Sebastián Pacheco, Secretario de Hacienda de la Municipalidad de Capital.

Secuencia de la reunión

El trabajo grupal comenzó con una instancia de autopresentación de los participantes. Seguidamente, la Lic. Magdalena Ghiotti procedió a explicar las etapas del proceso de planificación estratégica de Capital, la metodología de trabajo y objetivos de la jornada.

Además, presentó a los participantes la página web del Plan Estratégico de Capital en la cual se puede consultar y descargar la documentación vinculada al mismo y realizar aportes de manera virtual: <https://municipiosanjuan.gob.ar/pecsj>.

A continuación, procedió a presentar las claves de diagnóstico vinculadas al eje de Economía:

Comercio y servicios: Principal núcleo comercial y de servicios de la provincia, que abarca una amplia oferta en todos los rubros y se encuentra en proceso de descentralización hacia la periferia departamental.

Turismo: Principal punto turístico de la provincia con una oferta amplia y consolidada, con potencial para continuar impulsando el crecimiento económico departamental y provincial.

Empleo: Diversas oportunidades de capacitación que promueven el fortalecimiento de la empleabilidad de la comunidad.

Industria: Vasta variedad de industrias manufactureras que requiere de atracción de nuevas inversiones para una mayor diversificación y ampliación de la matriz productiva.

Economía del conocimiento: Importantes instituciones de investigación y desarrollo, que promueven la incorporación de tecnología e innovación para el agregado de valor de la producción.



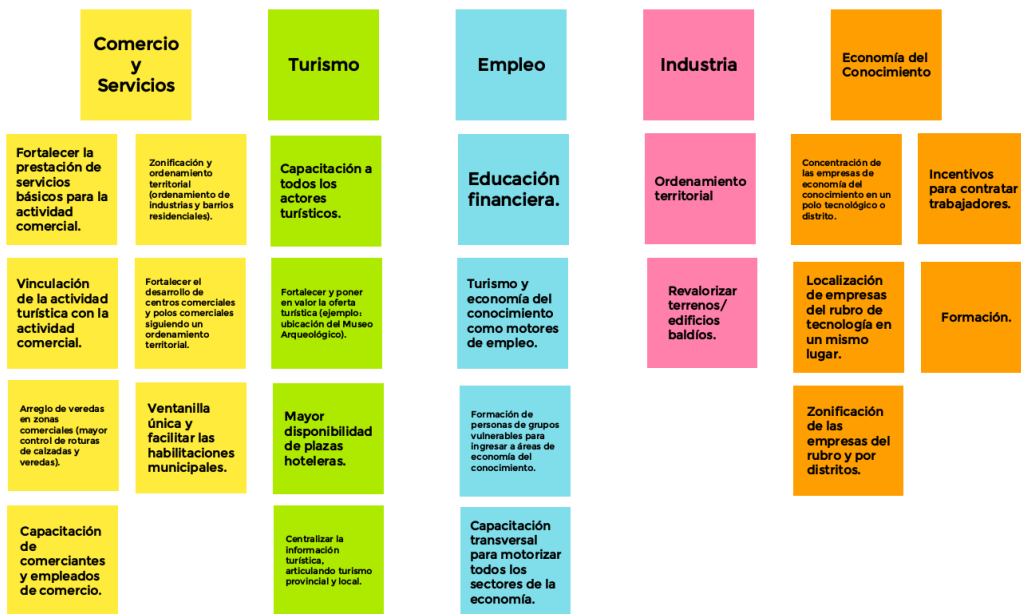
Seguidamente, se abrió un espacio de diálogo sobre los contenidos presentados, invitando a los participantes a realizar aportes sobre los mismos. A continuación, se detallan los aportes realizados:

- ✓ Se mencionó que existen 40 empresas de economía del conocimiento que generan más de 1.000 puestos de trabajo.
- ✓ Se agregó que la mayor parte de las empresas de software de la provincia están radicadas en la ciudad de San Juan y que constituyen el tercer rubro de ingresos de divisas del país.
- ✓ Se hizo referencia a la necesidad de visualizar en el diagnóstico a las cooperativas que se encuentran fuera de la economía formal, las cuales generan trabajo de forma organizada y solidaria.
- ✓ Asimismo, se indicó que en Capital se encuentran los estudios profesionales de las distintas áreas del conocimiento: abogados, arquitectos, contadores, entre otros.
- ✓ Se añadió que la ciudad cuenta con las principales sedes de universidades y centros educativos.
- ✓ Además, se señaló que existen numerosas empresas de salud.

Una vez finalizada esta primera instancia de trabajo grupal, el CPN Sebastián Pacheco, coordinador municipal del Eje Economía, realizó la presentación de los desafíos vinculados a las temáticas previamente abordadas, identificados en el taller de diagnóstico celebrado el pasado 8 de septiembre de 2022.



La presentación se realizó través de un mural digital en el cual se encontraban precargados los desafíos identificados en el taller de diagnóstico.



Mural digital del Eje Economía precargado con los desafíos identificados en el Taller de Diagnóstico.

Seguidamente se abrió un segundo espacio de diálogo, en el cual se invitó a los participantes a validar los contenidos presentados y realizar aportes para la identificación nuevos desafíos, los cuales se fueron incorporando al mural digital. A continuación, se detallan algunos de los aspectos que más se destacaron:

- ✓ Se hizo referencia a la necesidad de flexibilizar los programas de empleo que vienen de Nación.

- ✓ Se hizo especial hincapié en la importancia de la coordinación y articulación público-privada.
- ✓ Se habló acerca de las necesidades de capacitación en todos los actores que intervienen en el turismo como son los taxistas y remiseros.
- ✓ Se señaló que sería bueno poner en valor la parte fundacional de la ciudad.
- ✓ Se mencionó la importancia de normalizar todas estas ideas con ordenanzas para que se puedan sostener en el tiempo.

A continuación, se detallan los contenidos presentados y los nuevos aportes realizados, los cuales están identificados en la siguiente tabla con color naranja.

Identificación de Desafíos - Eje Economía - Mural Digital

Tema	Aportes
Comercio y servicios	Fortalecer la prestación de servicios básicos para la actividad comercial.
	Vinculación de la actividad turística con la actividad comercial.
	Zonificación y ordenamiento territorial (ordenamiento de industrias y barrios residenciales). ⁸
	Fortalecer el desarrollo de centros comerciales y polos comerciales siguiendo un ordenamiento territorial. ⁹
	Arreglo de veredas en zonas comerciales (mayor control de roturas de calzadas y veredas). ¹⁰
	Capacitación de comerciantes y empleados de comercio.
	Ventanilla única y facilitar las habilitaciones municipales.
	Fortalecer la prestación de servicios básicos para la actividad comercial (sistema cloacal). ¹¹
	Mayor articulación y coordinación público privada.
	Ley de alquileres.
	Conectividad. ¹²
	Sectorización de actividades comerciales.
Zonificación de manera transversal. ¹³	
Turismo	Capacitación a todos los actores turísticos.
	Fortalecer y poner en valor la oferta turística (ejemplo: ubicación del Museo Arqueológico).
	Mayor disponibilidad de plazas hoteleras.
	Centralizar la información turística, articulando turismo provincial y local.
	Implementación de códigos QR.
	Poner en valor la parte fundacional de la ciudad.

8 Aporte realizado en el grupo de Economía, pero vinculado al eje de Territorio.
 9 Aporte realizado en el grupo de Economía, pero vinculado al eje de Territorio.
 10 Aporte realizado en el grupo de Economía, pero vinculado al eje de Territorio.
 11 Aporte realizado en el grupo de Economía, pero vinculado al eje de Territorio.
 12 Aporte realizado en el grupo de Economía, pero vinculado al eje de Territorio.
 13 Aporte realizado en el grupo de Economía, pero vinculado al eje de Territorio.

	Brindar capacitación a todos los actores que intervienen en el turismo, como son los taxistas y remiseros.
Empleo	Educación financiera.
	Turismo y economía del conocimiento como motores de empleo.
	Formación de personas de grupos vulnerables para ingresar a áreas de economía del conocimiento.
	Capacitación transversal para motorizar todos los sectores de la economía.
	Inclusión de la Economía Social.
	Inclusión de colegios profesionales.
	Herramientas de promoción de empleo más inclusivas, y mayor difusión.
	Necesidad de mano de obra para el rubro gastronómico.
	Flexibilizar los programas de empleo existentes.
Industria	Ordenamiento territorial.
	Revalorizar terrenos/ edificios baldíos.
	Fomentar el emprendedorismo.
	Normalizar con ordenanzas para que se sostenga en el tiempo (transversal). ¹⁴
Economía del conocimiento	Concentración de las empresas de economía del conocimiento en un polo tecnológico o distrito.
	Localización de empresas del rubro de tecnología en un mismo lugar.
	Zonificación de las empresas del rubro y por distritos ¹⁵ .
	Incentivos para contratar trabajadores.
	Formación.



Mural digital del Eje Economía con los nuevos desafíos identificados durante la jornada.

14 Aporte realizado en el grupo de Economía, pero vinculado al eje de Sociedad.

15 Aporte realizado en el grupo de Economía, pero vinculado al eje de Territorio.

Cabe señalar que, además, se recibieron aportes por escrito a través del formulario entregado para tal fin. A continuación, se detallan los aportes realizados por esta vía.

Aportes de Diagnóstico - Eje Economía - Formulario Impreso

Tema	Aportes
Economía Popular	Inclusión de diagnóstico a la economía popular.
Economía del conocimiento	Profundización de la economía del conocimiento.
Profesionales	Inclusión de actores y diagnóstico de actividades profesionales. Ejemplo: Abogados.
Peatonal	Mejorarla.
Ignacio de la Roza	Cambiar el aspecto de los bulevares y unificar el diseño.
Estacionamiento	Ver como ampliar.
Comercio	Coordinación público-privada para el comercio, el turismo y la economía del conocimiento.
Red vial	Dar un espacio de tránsito directo para las ambulancias.
Comercio e incubación de pequeñas empresas	Alianzas con otros entes, empresas, para fomentar el emprendedorismo.

Asimismo, dicho formulario incluía un espacio para la identificación de actores, instituciones o sectores de referencia que consideraran importante invitar a participar durante el proceso. A continuación, se detallan los aportes realizados por esta vía.

Identificación de Referentes - Eje Economía - Formulario Impreso

Tema	Sector / Institución	Nombre y Apellido
Comercio	Cámara Inmobiliaria	
Comercio	Cámara Gastronómica	
Turismo	Cámara de Turismo	
	Referentes de la Iglesia	

Una vez finalizada esta segunda instancia de trabajo grupal, se invitó a los participantes a realizar aportes para la construcción de la Visión Departamental a través del formulario impreso entregado para tal fin. A continuación, se detallan los aportes realizados por esta vía.

Aportes de Visión - Eje Economía - Formulario Impreso

¿Cómo le gustaría que sea el departamento Capital en el futuro?
Una ciudad ordenada con una fuerte articulación público privada.
Un lugar donde pueda llegar el turismo y estar cómodo como en su casa.
Ciudad segura y ordenada en función a una adecuada zonificación.
Sustentable, con oportunidades de desarrollo social y económico de la mano de la diversificación de actividades.
Pujante y con muchas herramientas de trabajo.
Una ciudad ordenada que se desarrolle con la demanda social.
Que sea igualitaria y de oportunidades.
Nos gustaría una ciudad viva dinámica acogedora y vanguardista en todas sus actividades.
Deseo una Capital con ciudadanos activos, conscientes de sus obligaciones tributarias. Crear herramientas para compatibilizar políticas fiscales y contribución.
Más compromiso con los recursos para su Capital.
Compatibilizar y facilitar la tarea de municipio y el vecino.
Obtener recursos para cumplir con el plan estratégico Capital.
Una Capital más caminable.
Un departamento que integre comercio, industria, servicios y calidad de vida para los vecinos.
Un departamento dinámico al servicio del vecino.
Desarrollado y de oportunidades.
Evolucionado, limpio, que se trabaje de corrido y sin siestas, seguro.
Socialmente integrada con las actividades económicas, con servicios de clase mundial, con educación formal e informal acorde a las necesidades.

Cabe señalar que, además de las frases anteriormente detalladas, se solicitó a los participantes que expresaran ¿Cómo le gustaría que sea el departamento Capital en el futuro? a través de 3 palabras / conceptos los cuales fueron procesados para la construcción de la nube de palabras que se presentó en el cierre de la jornada.

Finalmente, se procedió a presentar los próximos pasos en el marco del proceso de elaboración del Plan Estratégico de Capital y los canales de comunicación permanentes vinculados al mismo:

<https://municipiosanjuan.gob.ar/pecsj>
aportes@municipiosanjuan.gob.ar
www.planestrategico.sanjuan.gob.ar

